COMITÉ PARALÍMPICO
PORTUGAL

Guia de apoio à georreferenciação no Google Maps

Indicações Georreferência

1. Como obter as coordenadas de um local

a) Pesquisa por estabelecimento ou ponto específico

1. Procurar no Google Maps o ponto, rua ou estabelecimento pretendido.
2. Colocar o cursor em cima do local.
3. Clicar com o botão direito do rato.
4. Surgirão automaticamente as coordenadas geográficas.

b) Pesquisa por rua (sem referência a estabelecimento)

1. Procurar a rua e o respetivo número de porta.
2. Após localizar o ponto exato, pressionar o botão esquerdo do rato durante alguns segundos.
3. As coordenadas aparecerão no ecrã.

2. Como procurar um local através de coordenadas

1. Ir à barra de pesquisa do Google Maps.
2. Copiar as coordenadas obtidas.
3. Colá-las na barra de pesquisa.
4. O sistema encaminhará automaticamente para a localização exata.

Georreferências no Google Maps

<u>Para saber quais são as coordenadas:</u>

1. **Procurar o ponto/rua/estabelecimento**

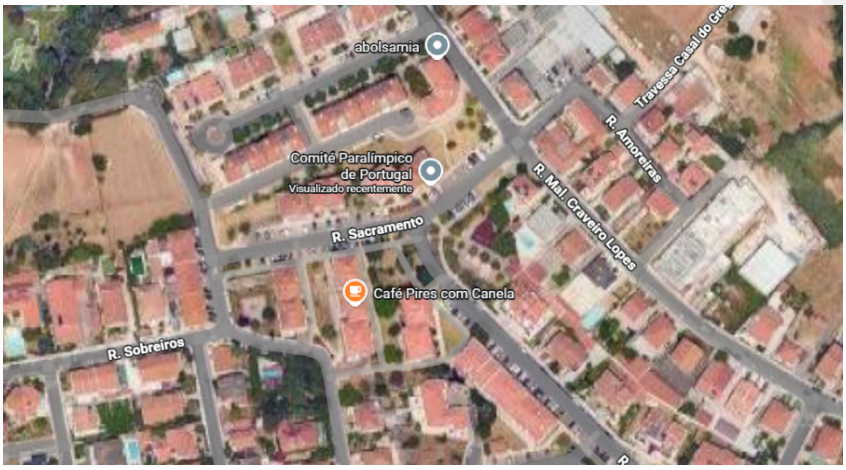

2. **Cursor em cima do estabelecimento**

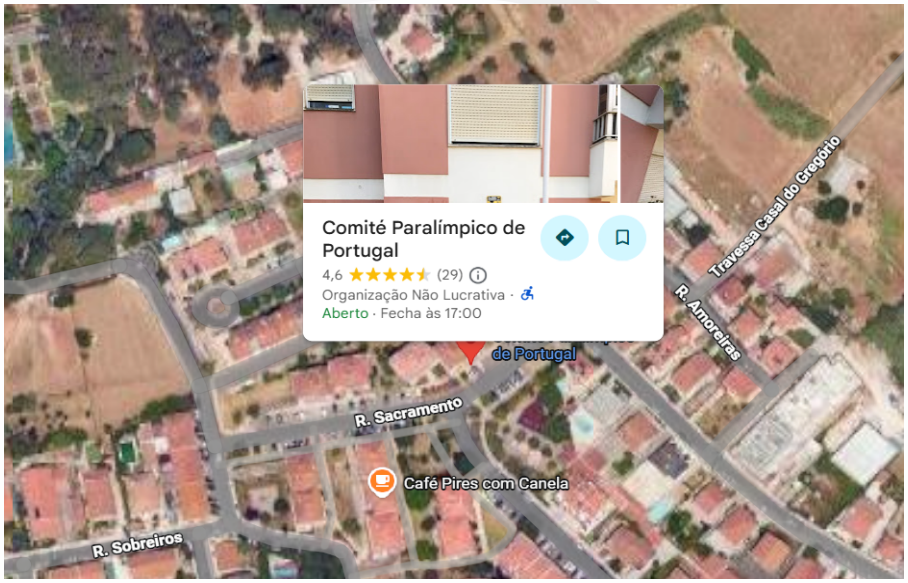

2.1. Com o cursor em cima do estabelecimento, click no botão direito do rato:

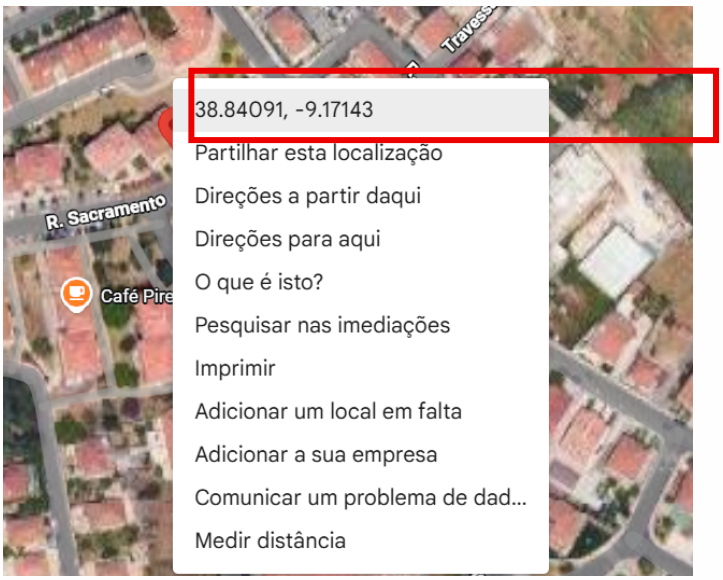

Deverá logo aparecer as coordenadas.

3. **Se for numa rua (sem qualquer referência ao estabelecimento**:
   3.1. Deverá procurar pela rua/nº porta
   3.2. De seguida, após encontrar o local pretendido, deve pressionar o botão esquerdo por uns segundos e esta informação deverá aparecer:

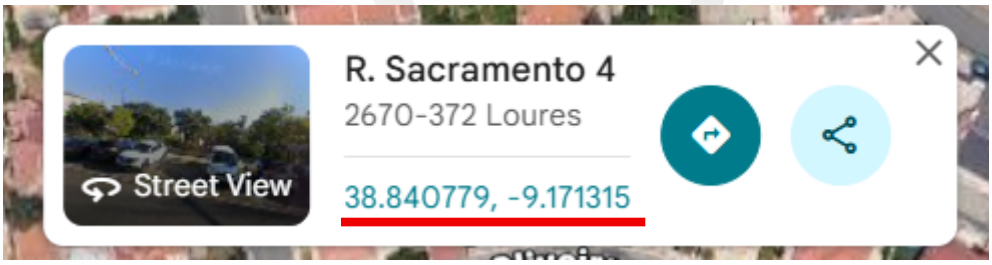

Comité Paralímpico de Portugal
Rua do Sacramento nº4, r/c
2670-372 Loures, Portugal
geral@paralimpicos.pt
(+351) 219 886 552
(+351) 937 885 908
www.paralimpicos.pt

COMITÉ PARALÍMPICO
PORTUGAL